
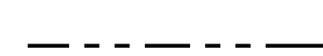


## PLANBESTÄMMELSER

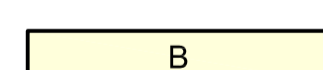
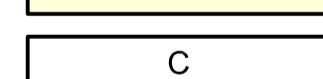
Följande gäller inom områden med nedanstående beteckningar. Endast angiven användning och utformning är tillåten. Där beteckning saknas gäller bestämmelsen inom hela planområdet.

## GRÄNSBETECKNINGAR

-  Planområdesgräns
-  Egenskapsgräns

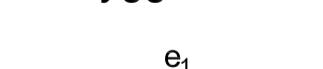
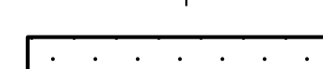
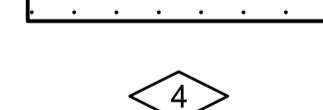
## ANVÄNDNING AV MARK OCH VATTEN

*Kvartersmark, 4 kap 5 § 3*

-  B Bostäder
-  C Centrum

## EGENSKAPSBESTÄMMELSER FÖR KVARTERSMARK

*Bebyggandets omfattning, 4 kap 11 § 1*

-  e<sub>1</sub> Högsta exploateringsgrad är 25% av områdets yta
-  Marken får inte förseas med byggnad
-  4 Högsta byggnadshöjd är 4 meter

GRUNDKARTA FRÅN NÄSSJÖ KOMMUNS KARTDATABAS  
UPPRÄTTAD AV SAMHÄLLSPLANERINGSKONTORET  
KOORDINATSYSTEM: SWEREF 99 1500  
HÖJDSYSTEM: RH 2000  
DATUM: 2016-12-28

ANN-SOPHIE KARLSSON  
KARTINGENJÖR

Till planen hör:	<input checked="" type="checkbox"/> Planprogram	<input type="checkbox"/> Miljökonsekvensbeskrivning
	<input checked="" type="checkbox"/> Planbeskrivning	<input type="checkbox"/> Samrådsredogörelse
	<input checked="" type="checkbox"/> Fastighetsförteckning	<input type="checkbox"/> Granskningsutlåtande
	<input type="checkbox"/> Illustrationskarta	<input type="checkbox"/>

Detaljplan för  
Runnerys torg,  
kv. Professorn

Nässjö stad, Nässjö kommun

Upprättad av samhällsplaneringskontoret 2019-02-20  
Standardförfarande

Emmie Löfgren  
Planarkitekt

Dnr 2018-001176

Samrådshandling

Beslutsdatum	Instans
Samråd	
Granskning	
Godkännande	
Antagande	
Laga kraft	

